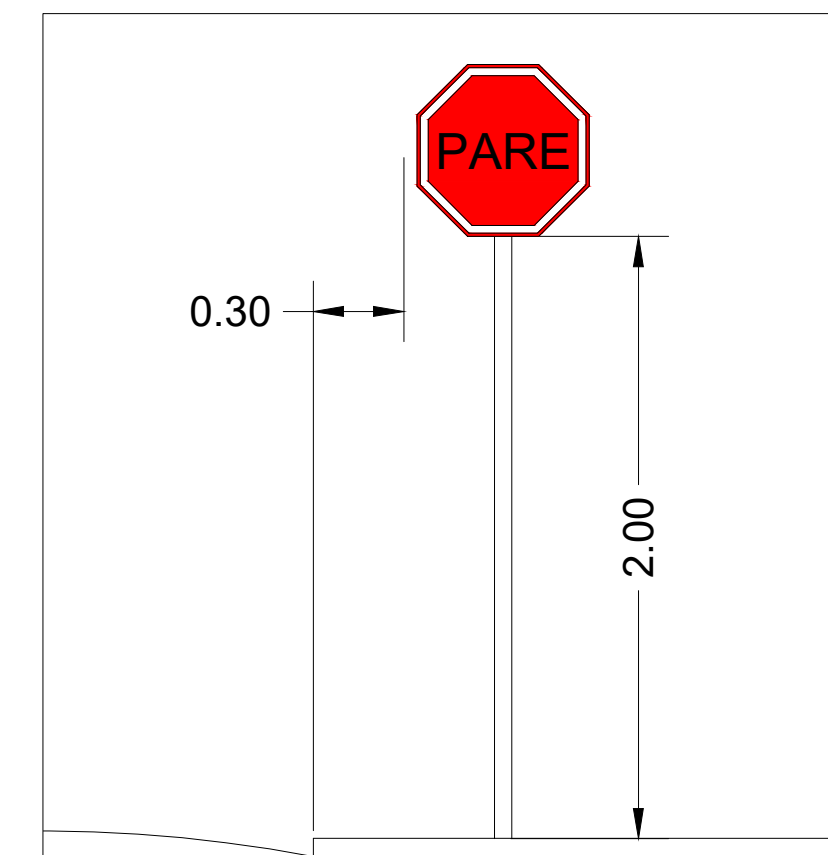
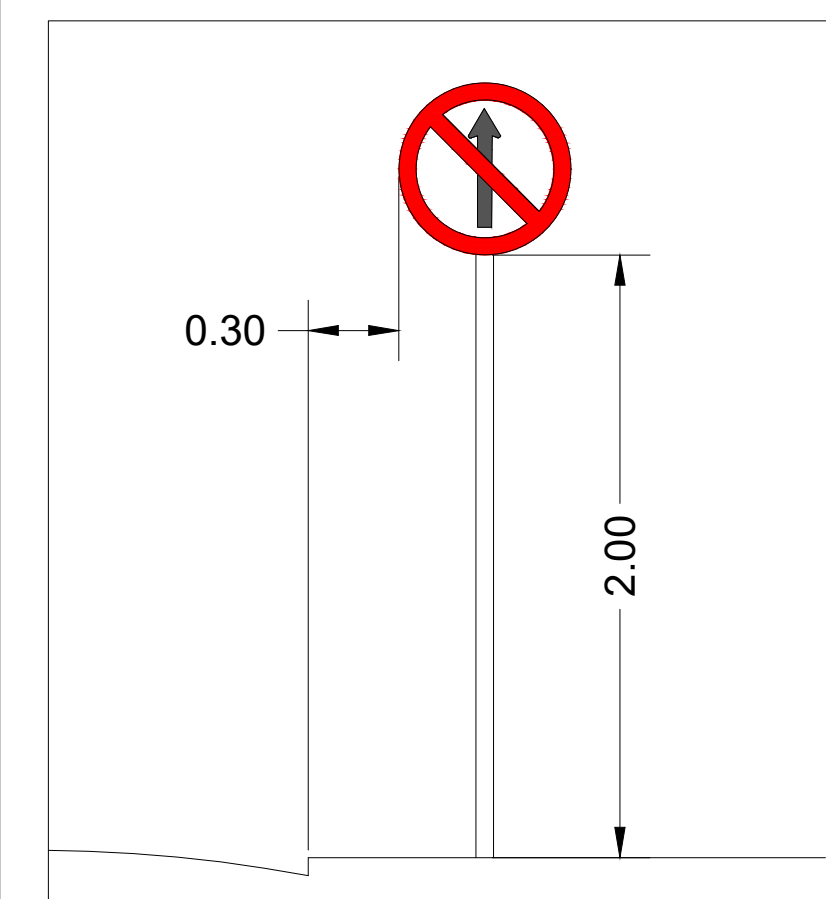


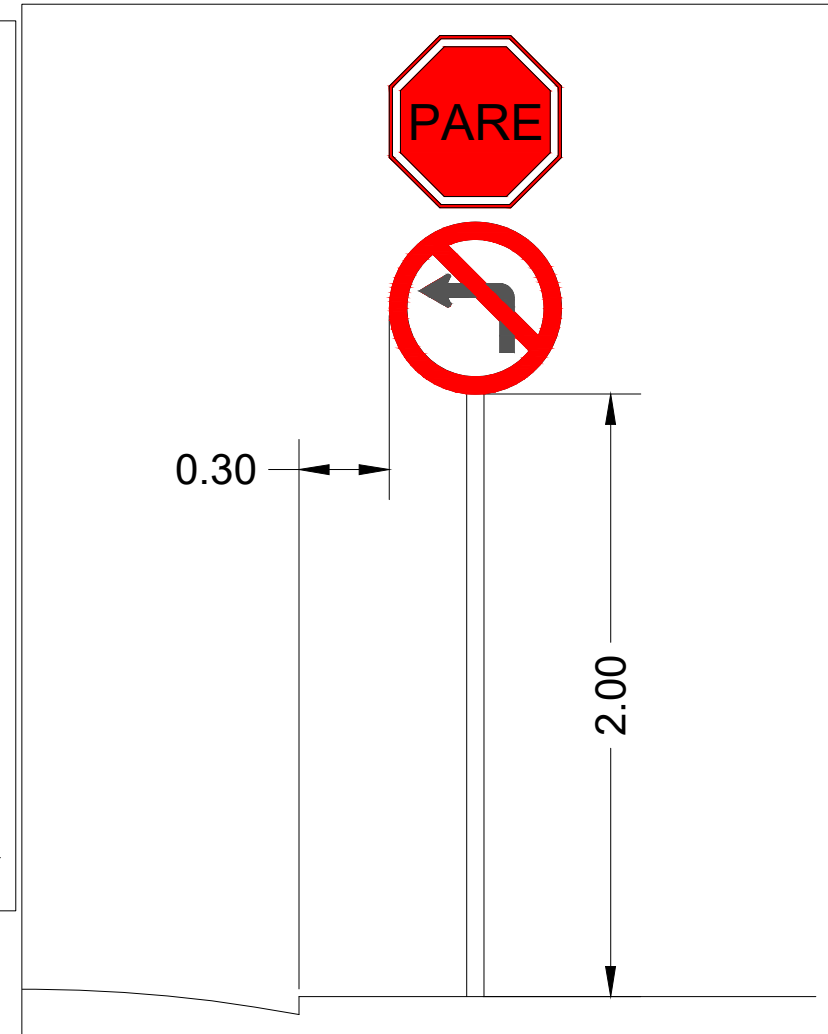
DETALHES DA SINALIZAÇÃO HORIZONTAL S/ ESCALA



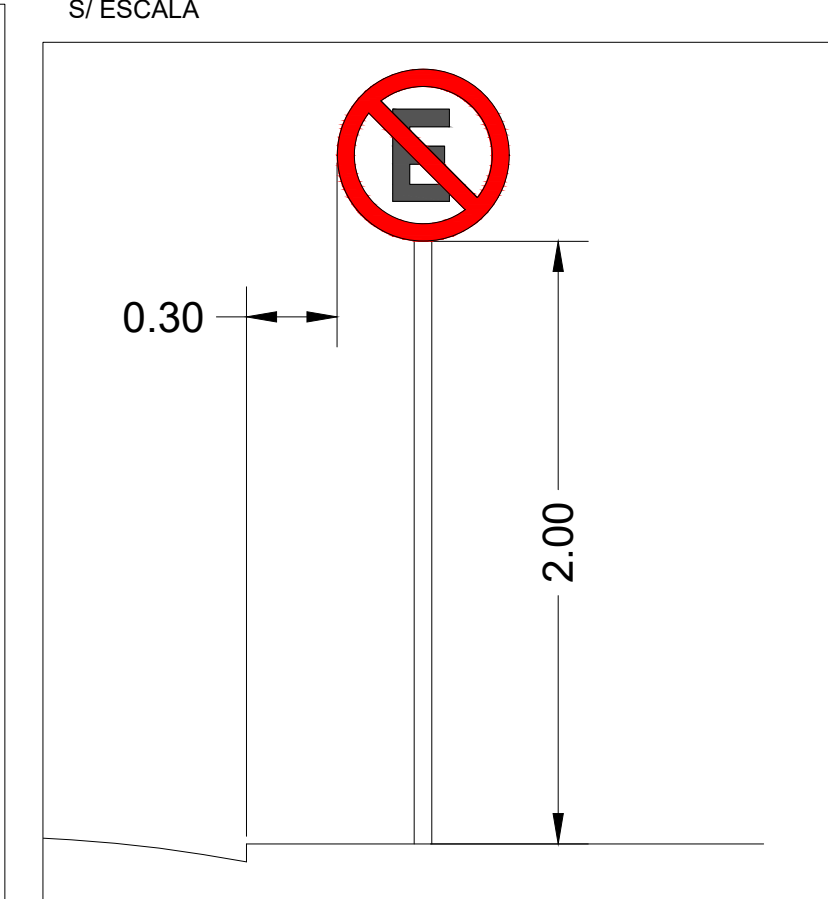
DETALHES DA PLACA R1 S/ ESCALA



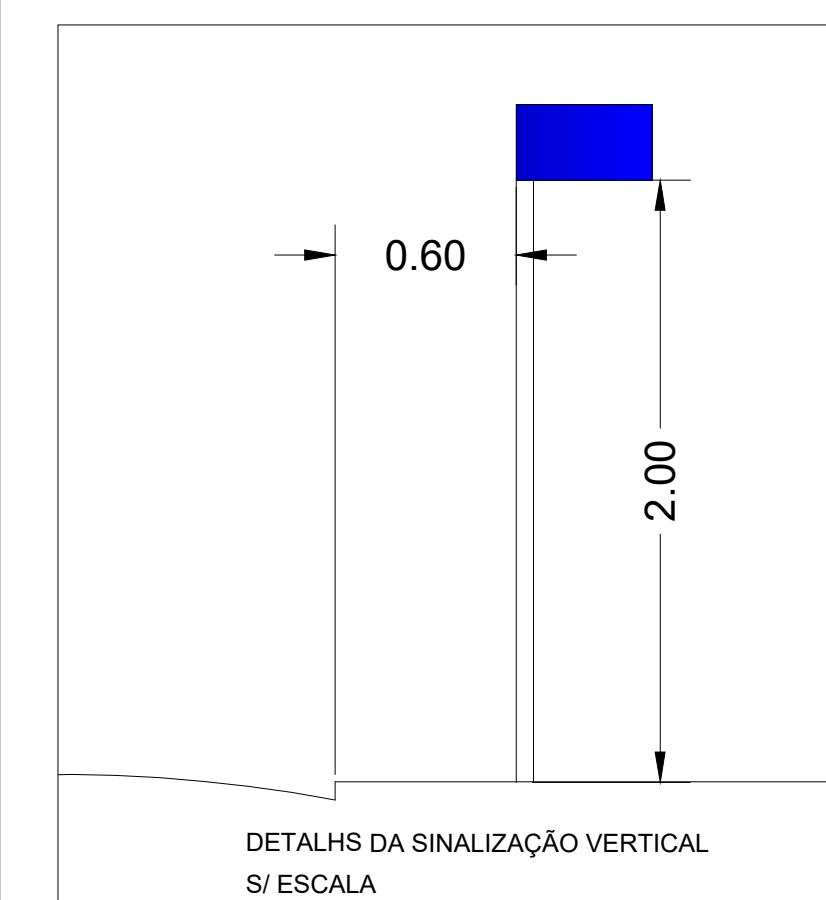
DETALHES DA PLACA R3 S/ ESCALA



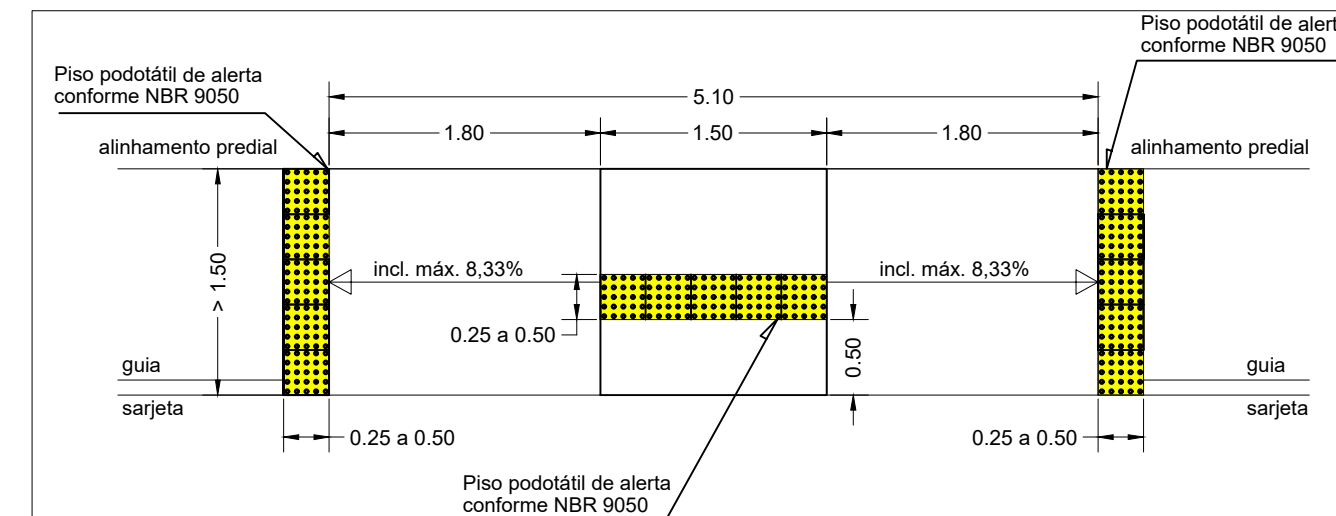
DETALHES DAS PLACAS R4A E R1 S/ ESCALA



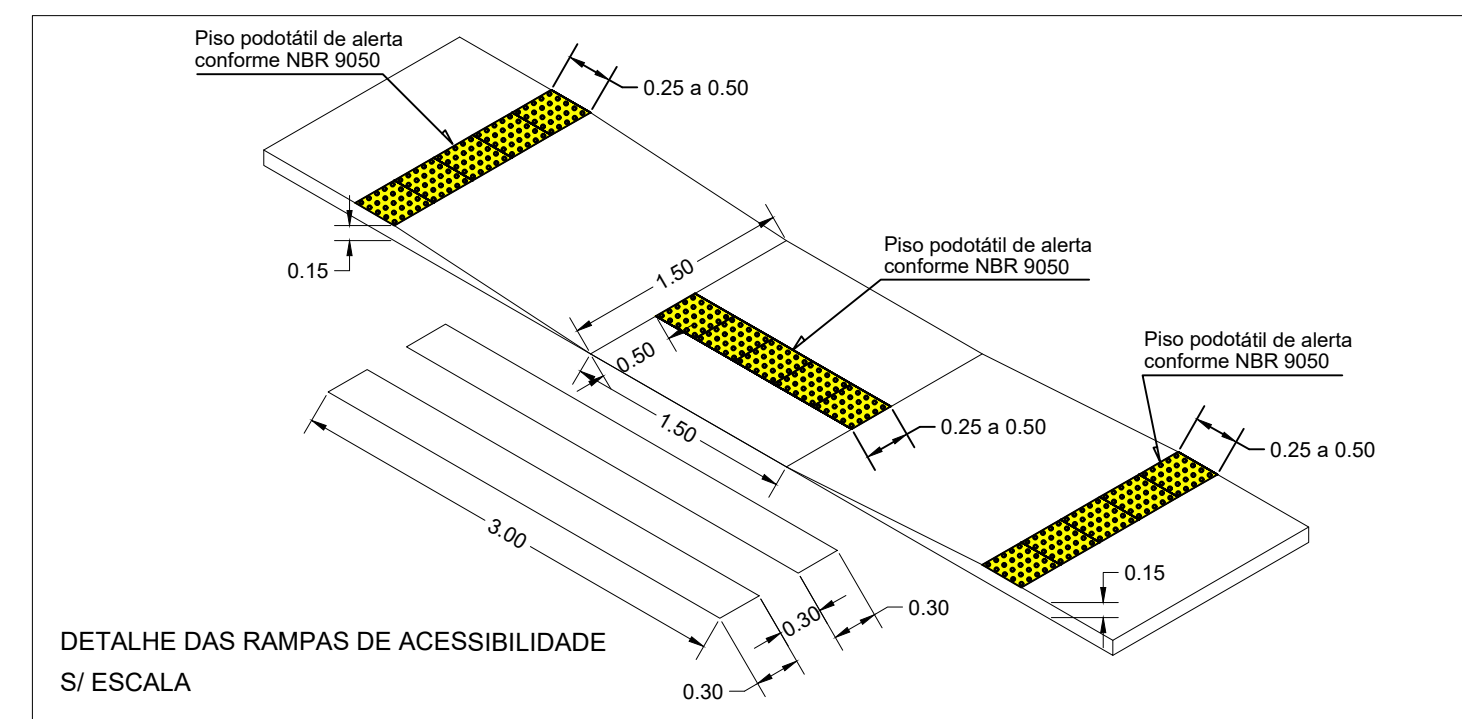
DETALHES DA PLACA R6A S/ ESCALA



DETALHES DA SINALIZAÇÃO VERTICAL S/ ESCALA



DETALHE DAS RAMPAS DE ACESSIBILIDADE S/ ESCALA



DETALHE DAS RAMPAS DE ACESSIBILIDADE S/ ESCALA

Sinal	Forma	Código	Qtde.	Cor
PARE	R-1	7	Fundo	Vermelha
			Orla interna	Branca
			Orla externa	Vermelha
			Letra	Branca

Via	Lado (m)	Orla interna (m)	Orla externa (m)
Urbana	0,35	0,028	0,014

Sinal	Forma	Código	Qtde.	Cor
No Forward Turn	R-3	1	Fundo	Vermelha
			Orla interna	Branca
			Orla externa	Vermelha
			Letra	Branca
No Right Turn	R-4a	1	Fundo	Vermelha
			Orla interna	Branca
			Orla externa	Vermelha
			Letra	Branca
No Left Turn	R-6a	2	Fundo	Vermelha
			Orla interna	Branca
			Orla externa	Vermelha
			Letra	Branca

Via	Diâmetro (m)	Orla interna (m)	Orla externa (m)
Urbana	0,50	0,05	0,05

Título: PROJETO DE PAVIMENTAÇÃO		Folha: 2-8	
Objetivo: Pavimentação de Ruas Diversas		Conteúdo: Sinalização	
Local: Sede do Município de Monte Belo - MG			
Proprietário: Município de Monte Belo			
Escala: 1:400	Revisão: R 4	Data: 16/03/2017	ART: 1420160000003648047
Proprietário:		Autor / R. T.:	
Município de Monte Belo CNPJ: 18.668.376/0001-34		Matheus Alves Duarte Engenheiro Civil - CREA: 188265/D-MG	