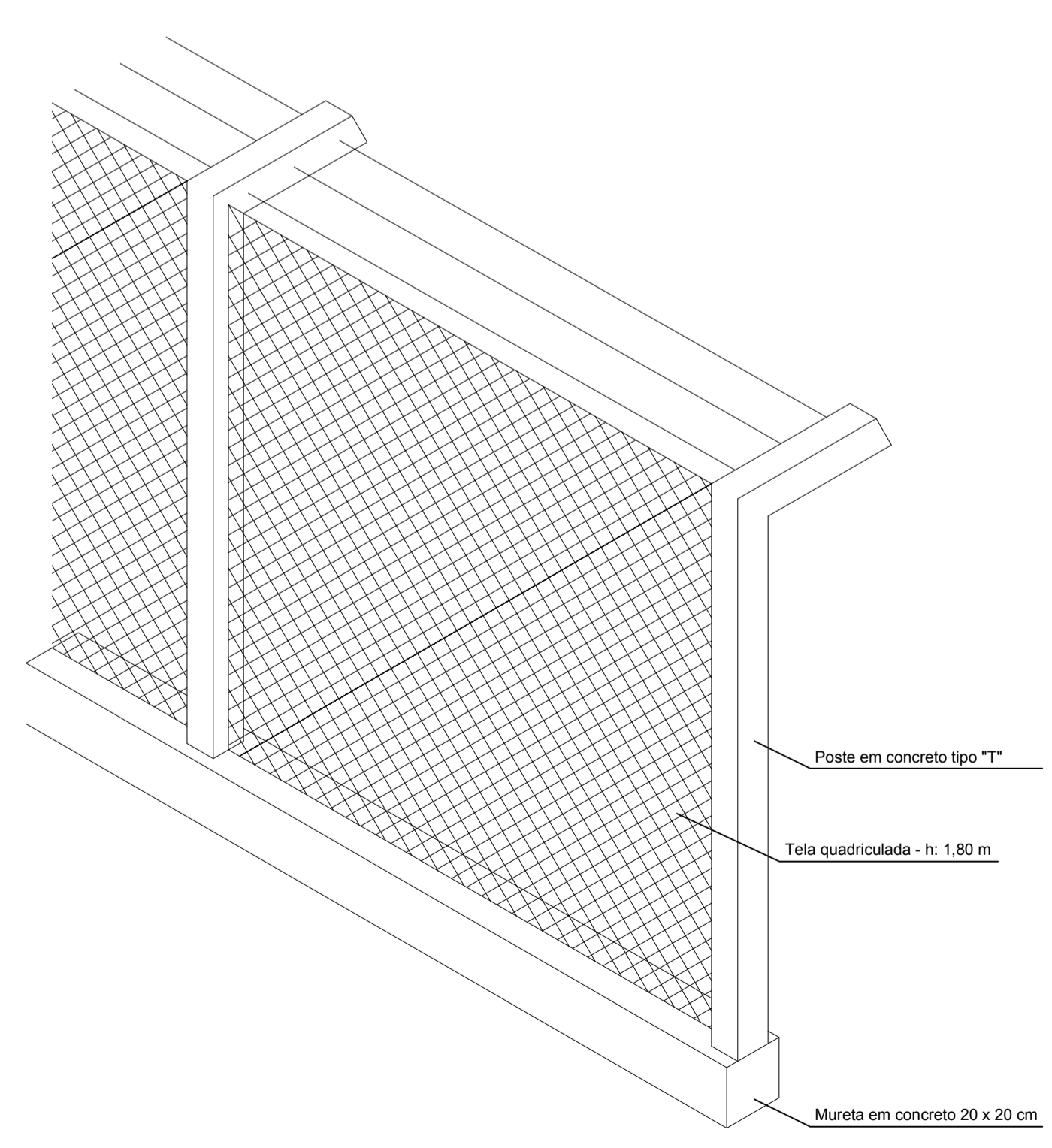


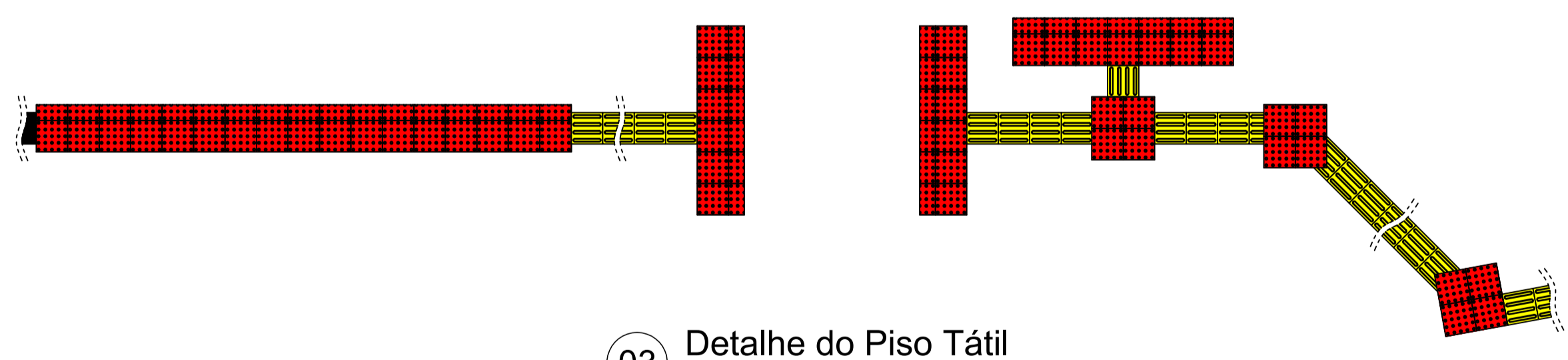
**01** Planta Baixa  
Escala - 1:100



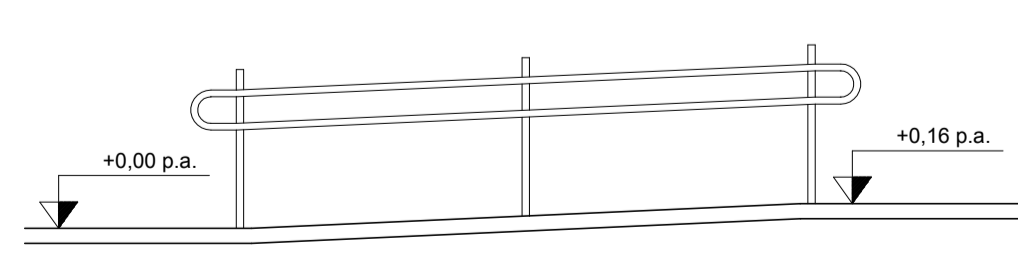
**02** Planta de Situação  
Escala - 1:1250



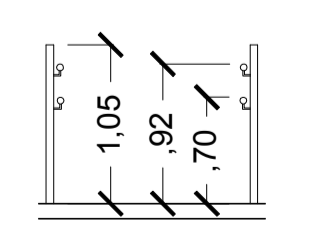
**04** Detalhe do Alamedado  
Escala - 1:75



**03** Detalhe do Piso Tátil  
Escala - 1:100



**05** Corte Longitudinal da Rampa  
Escala - 1:50



**06** Corte Transversal da Rampa  
Escala - 1:50

<b>Projeto de construção de calçada, plantio de grama e fechamento com alamedado da UBS Santa Rita</b>		Folha: Única
Planta Baixa, Situação, Cortes e Detalhes		
Proprietário: Município de Monte Belo		
Local: Rua José Sabino da Silva	Bairro: Santa Rita	
Cidade: Monte Belo	UF: MG CEP: 37115-000	
Declaro que a aprovação do projeto não implica no reconhecimento, por parte da prefeitura, do direito de propriedade do terreno. O proprietário se compromete a impedir que as águas pluviais sejam lançadas na rede de esgoto.		Proprietário:  Município de Monte Belo CNPJ: 18.668.376/0001-34  Autor do Projeto:  Mauro Vieira Bueno Junior Engenheiro Civil - CREA: 144763/D-MG ART: 1420160000003260077 Responsável Técnico:  Mauro Vieira Bueno Junior Engenheiro Civil - CREA: 144763/D-MG
Áreas:	Área a ser Fechada: 1272,96 m² Área da Ed. Exst. (UBS): 491,50 m² Área Permeável (Gramado): 615,90 m² Taxa de Área Permeável: 48,38 % Taxa de Ocupação: 38,61 %	
Data: 20/07/2016	Revisão: R 01	
Aprovações:		