

PLANTA RECAPEAMENTO
AVENIDA FRANCISCO WENCESLAU DOS ANJOS
SENTIDO AV GETÚLIO VARGAS

ESCALA 1:1000
 Área Total
 5781,32 m²

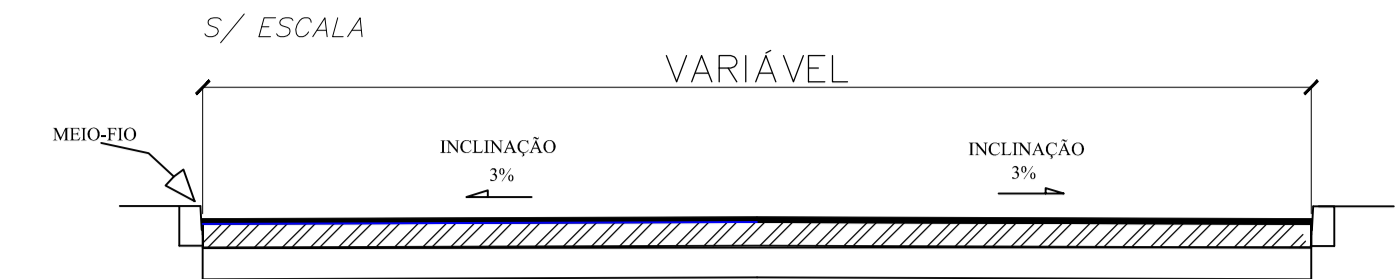
PLANTA RECAPEAMENTO
AVENIDA FRANCISCO WENCESLAU DOS ANJOS
SENTIDO RUA CRISTÓVAO COLOMBO

ESCALA 1:1000
 Área Total
 6005,50 m²

PLANTA DE LOCALIZAÇÃO

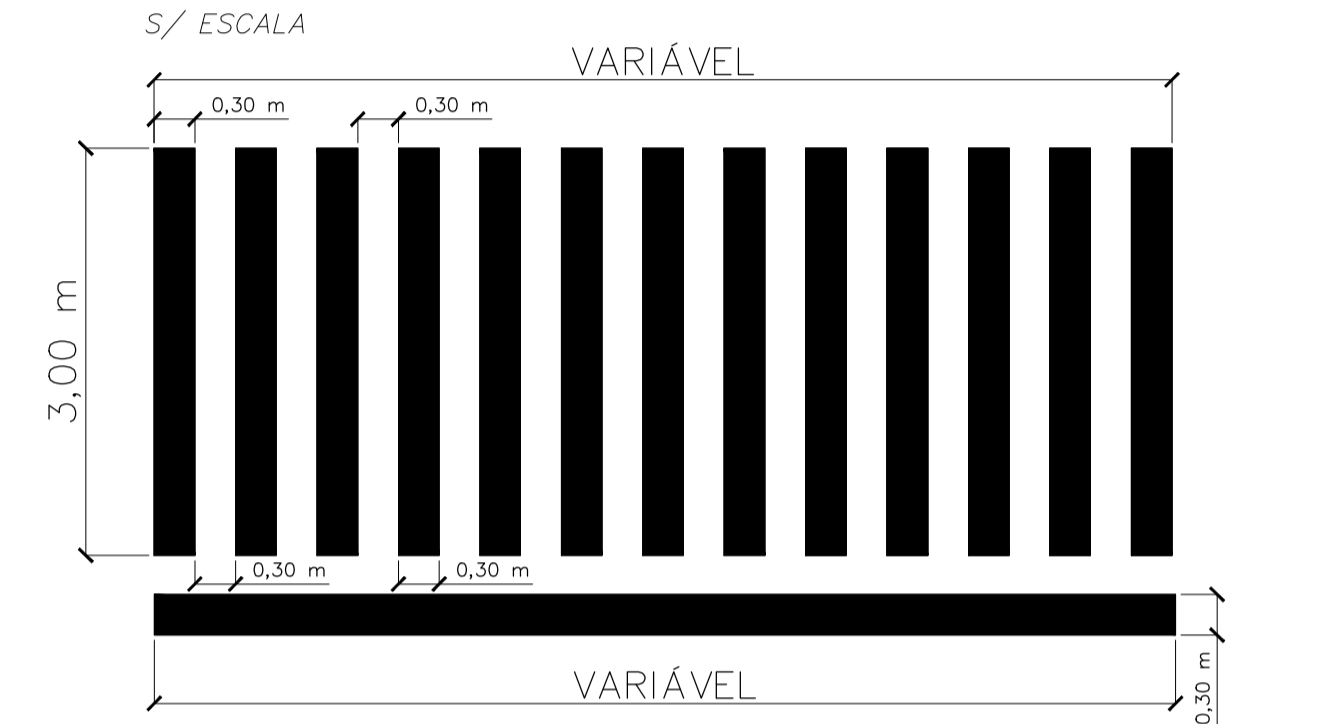
SEM ESCALA
 Área Total
 11786,82 m²

SEÇÃO TRANSVERSAL PAVIMENTO

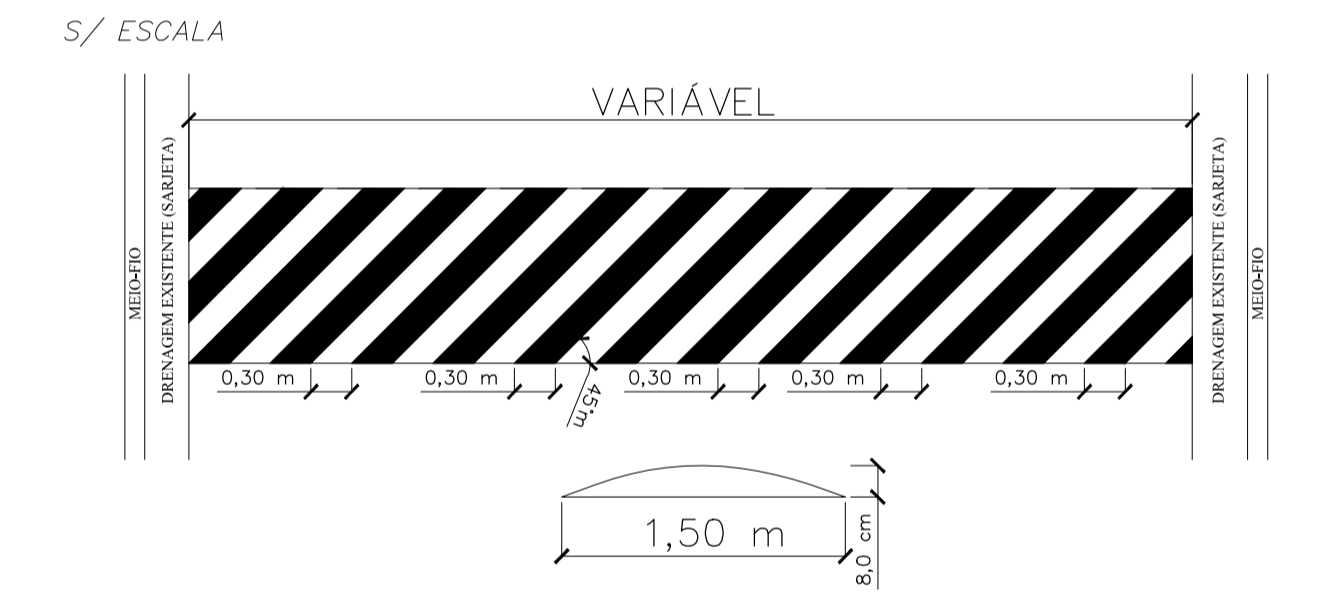


- CAPA EM C.B.U.Q. 3,5 cm
- PINTURA LIGANTE
- PAVIMENTO EXISTENTE
- FAIXAS DE TRAVESSIA DE PEDESTRES
- LOMBADAS
- PLACAS DE LOMBADAS
- PLACAS DE IDENT. DE RUAS

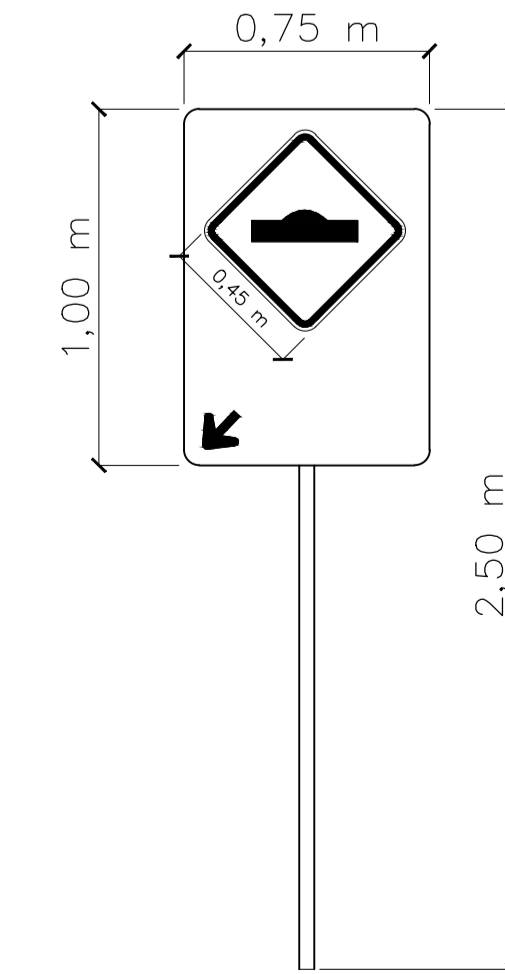
DETALHE DA FAIXA DE PEDESTRE



DETALHE DA LOMBADA



DETALHE
PLACA DA LOMBADA



A.R.T: 1420170000003936570

CONTROLE DE REVISÃO E EMISSÃO DE DOCUMENTO				
5				
4				
3				
2				
1				
0				
REV:	DATA:	AUTOR:	DESCRIÇÃO DAS ALTERAÇÕES:	COD EMIS:

RESPONSÁVEL TÉCNICO: Engenheiro Giullian Costa Aparecido
 CREA: 211.217-1P TELEFONE: (35)99218-3217/(19)97125-4755
 ENDEREÇO: Rua Manoel Francisco Rato, 110 - Monte Belo/MG
 E-MAIL: giulliancosta.engcivil@gmail.com

TÍTULO DO PROJETO: MAPA DE LOCALIZAÇÃO E RECAPEAMENTO FOLHA: 01 / 01
 DESENHO Nº: 001 - PMMB - ML ESCALA: Indicados no projeto
 DATA: 28/08/17 CÓDIGO: ML REVISÃO: 0

AUTOR DO PROJETO: Eng. Giullian Costa Aparecido CREA: 211.217-1P
 AUTOR DO DESENHO: Eng. Giullian Costa Aparecido CREA / CAU: 211.217-1P

DADOS DA OBRA: OBRA: Recapeamento em diversas ruas em Monte Belo/MG.

PROPOSANTE: Prefeitura Municipal de Monte Belo/MG
 Prefeito Valdevino de Souza