
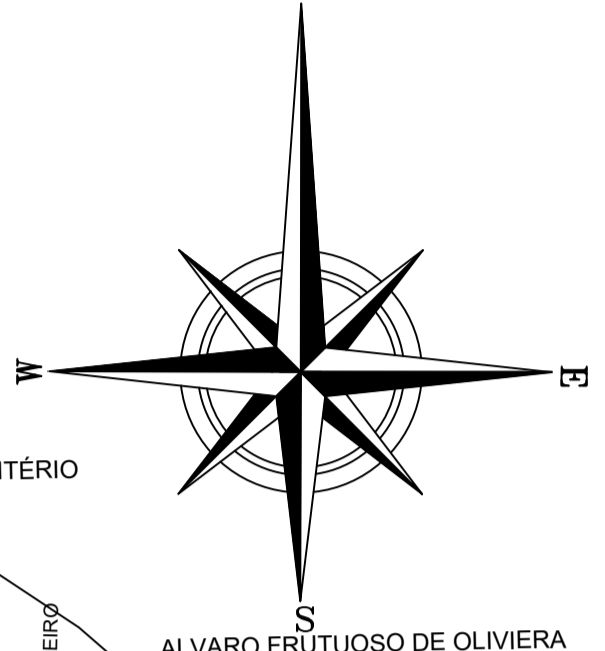
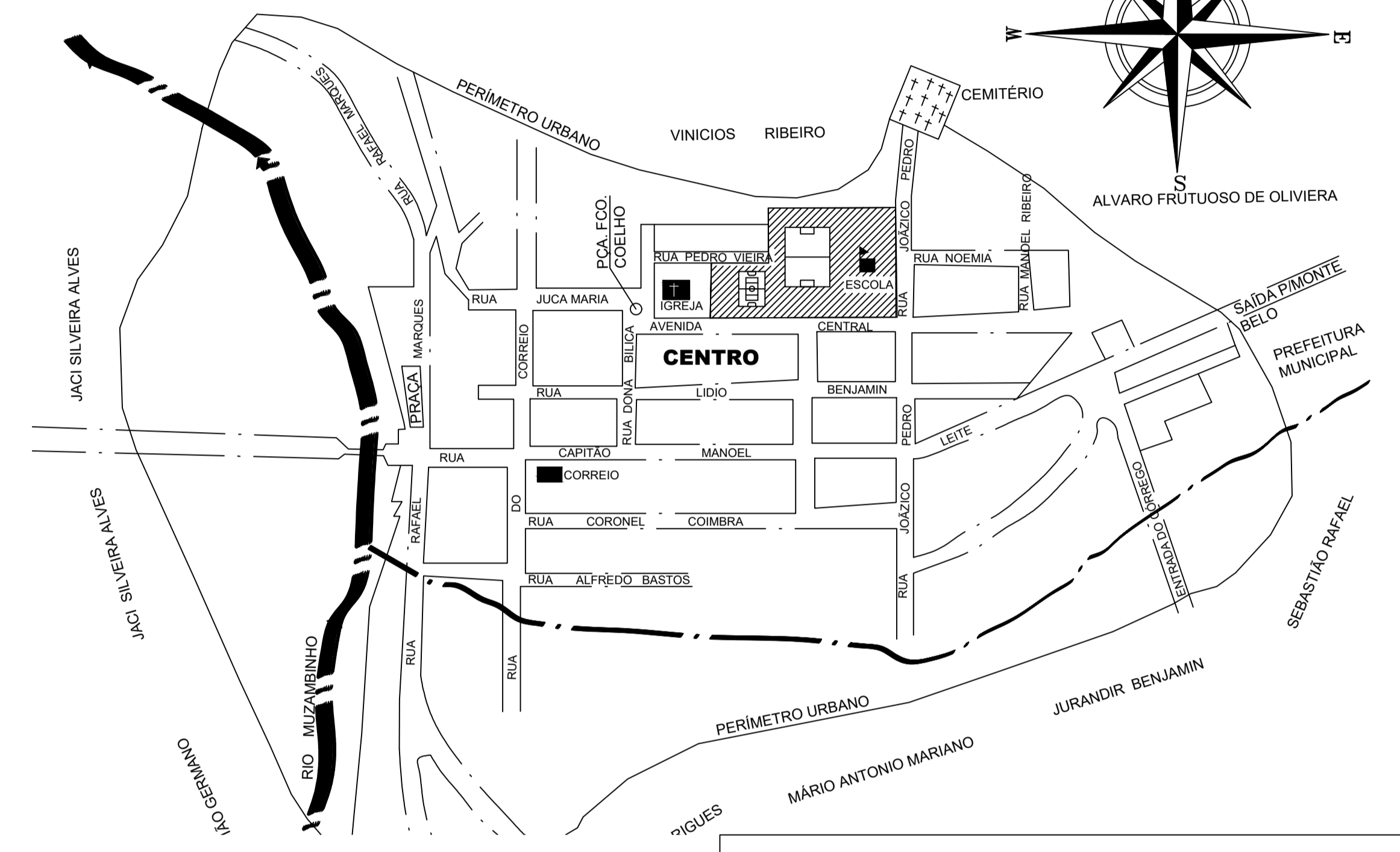


Legenda

Pintura Acrílica a ser realizada (Muretas e Arq)



JURÉIA CROQUI DE LOCALIZAÇÃO



| | | |
|--|----------------|---|
| IDENTIFICAÇÃO Projeto Reforma Campo e Quadra Esportiva Proprietário: Prefeitura Municipal de Monte Belo | | FOLHA 01/02 |
| PROJETO Arquitetônico, Localização e Implantação - Quadra Esportiva | | |
| LOCALIZAÇÃO AVENIDA CENTRAL, DISTRITO DA JURÉIA Monte Belo - MG | | |
| LOCALIZAÇÃO SEM ESCALA | | DATA |
| | | VISTO |
| ÁREAS | | ESCALA Indicada |
| Campo de Futebol: | 6.360,00 | DECLARO PARA OS DEVIDOS FINS QUE A APROVAÇÃO DO PROJETO, POR PARTE DA PREFEITURA NÃO SIGNIFICA O RECONHECIMENTO DO DIREITO DE PROPRIEDADE DO TERRENO. |
| Quadra Esportiva: | 684,00 | |
| Coordenadas: | | PROPRIETÁRIO CPF: 18.686.376/0001-34 Prefeitura Municipal de Monte Belo |
| Latitude: | 21°16'55.79" S | PROJETO/RT CREA 188.265/D Matheus Alves Duarte |
| Longitude: | 46°21'43.16" S | |
| Latitude UTM: | 7646010.43m S | APROVAÇÕES |
| Longitude UTM: | 358718.19m E | |