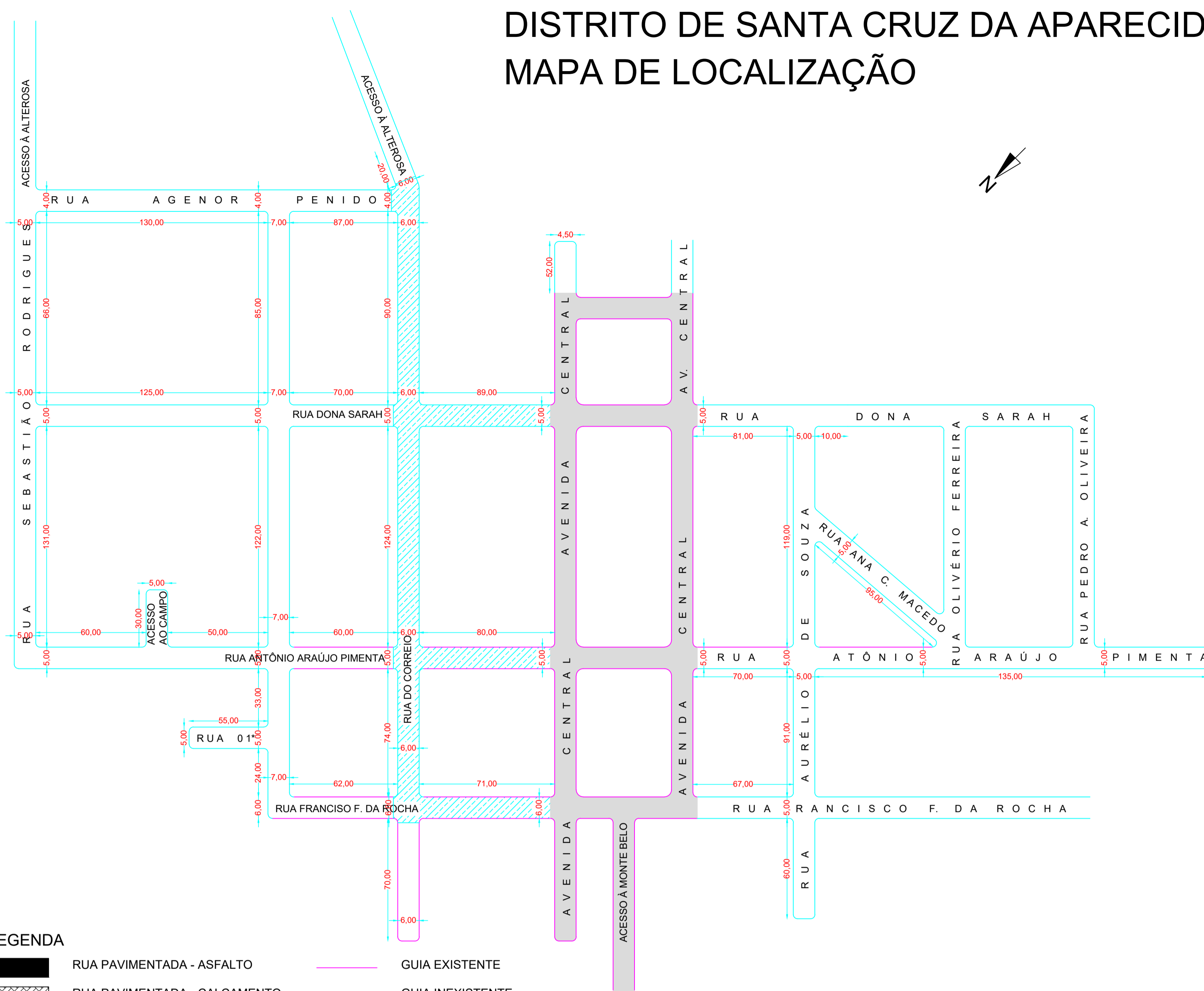
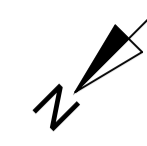


DISTRITO DE SANTA CRUZ DA APARECIDA

MAPA DE LOCALIZAÇÃO



LEGENDA

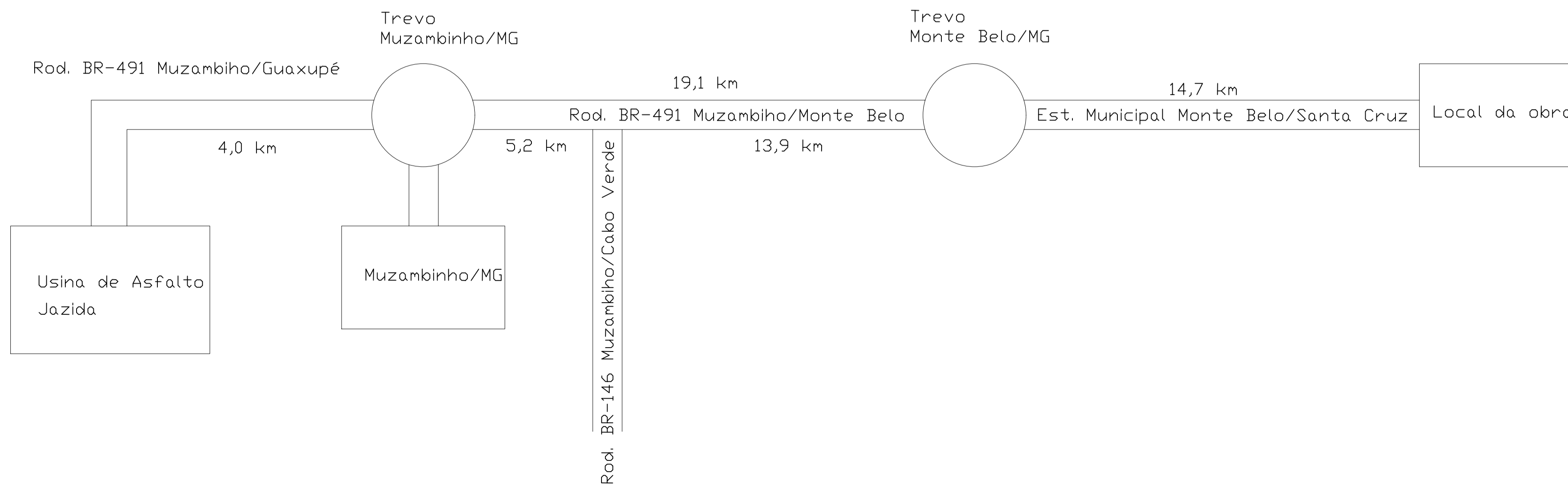
- RUA PAVIMENTADA - ASFALTO
- RUA PAVIMENTADA - CALÇAMENTO
- RUA A SER PAVIMENTADA
- RUA SEM PAVIMENTAÇÃO
- GUIA EXISTENTE
- GUIA INEXISTENTE

PAVIMENTAÇÃO ASFÁLTICA

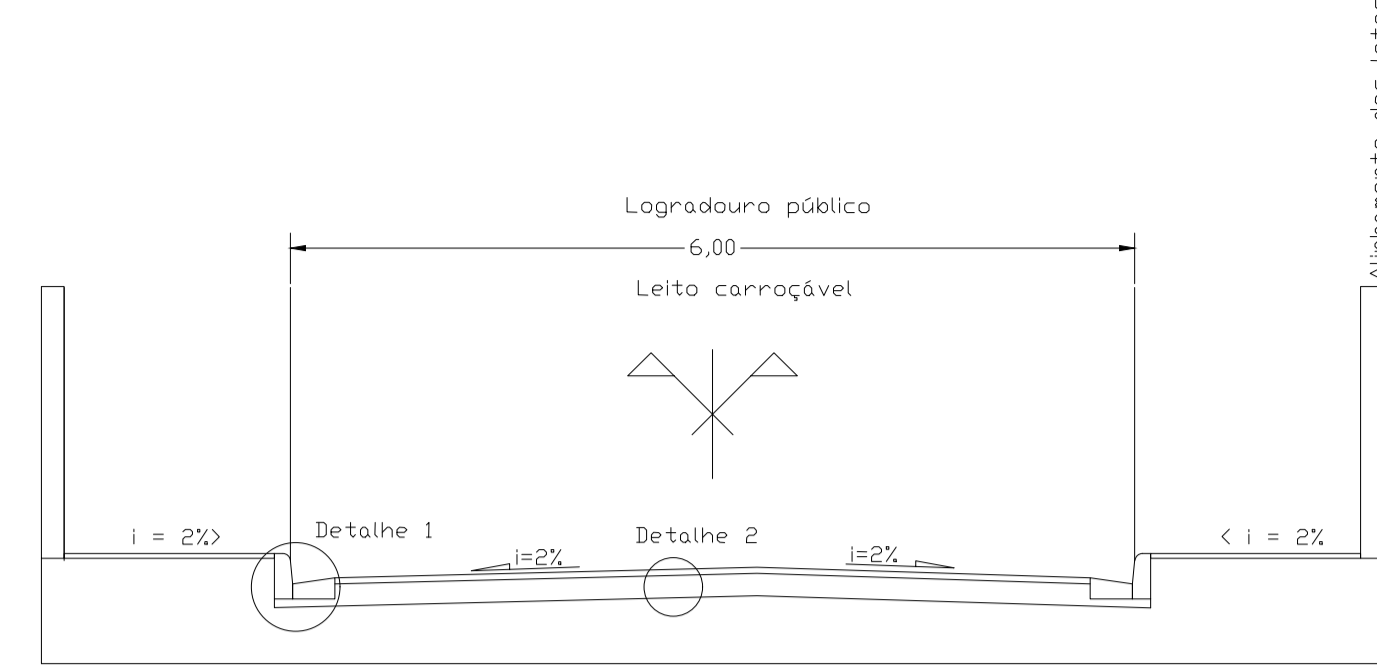
DISTRITO DE SANTA CRUZ
ESCALA 1:2000

CROQUI DA JAZIDA E USINA DE ASFALTO

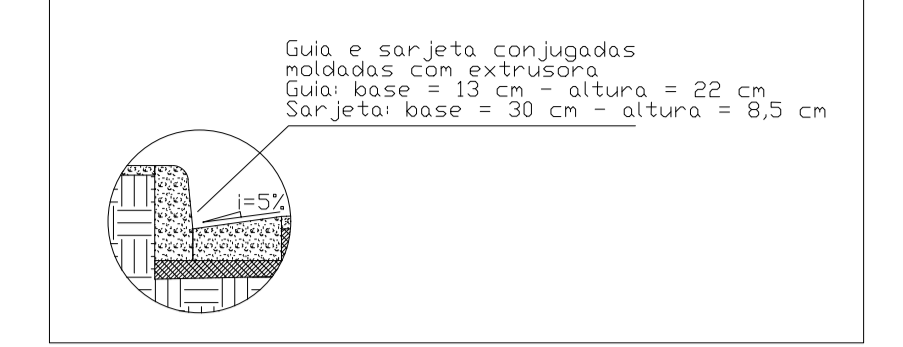
DMT = 38,5 km



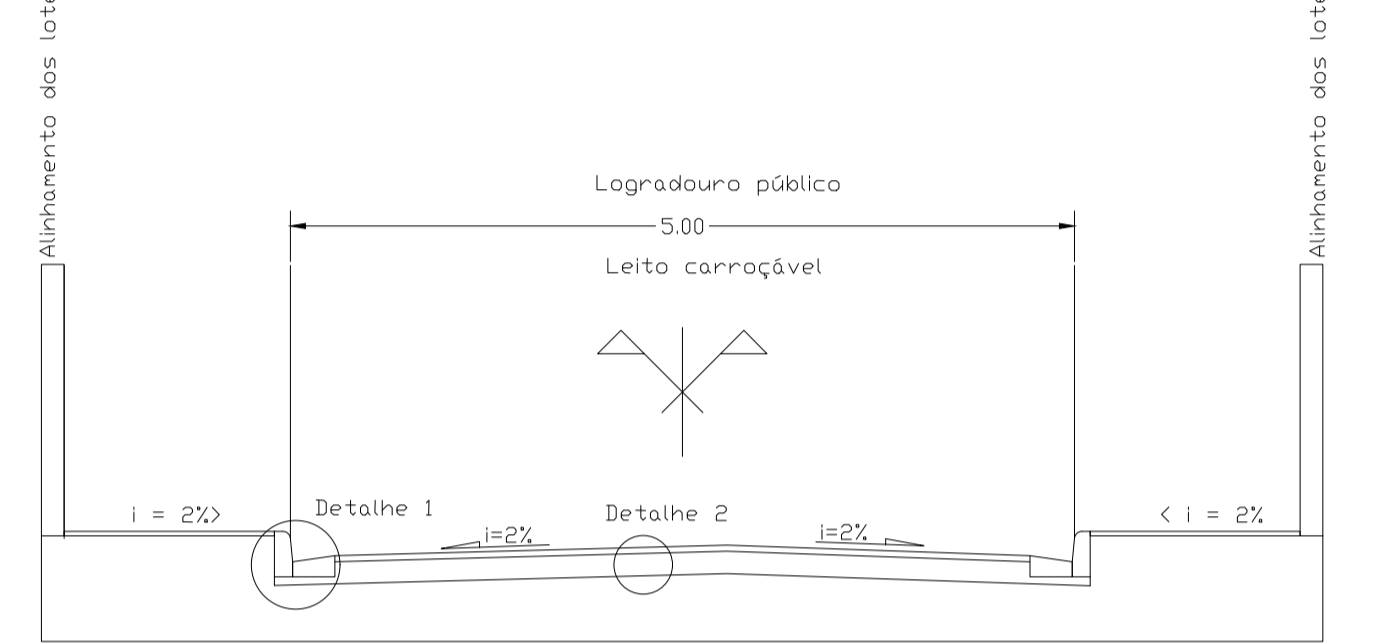
Rua do Correio e Rua Francisco F. da Rocha



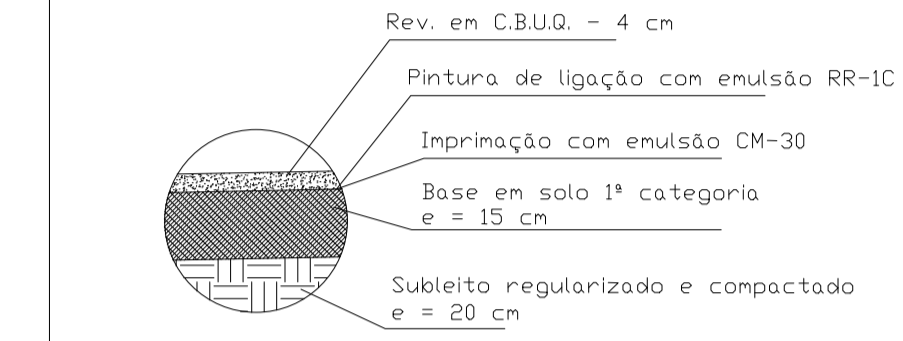
Detalhe 1 - Corte de guias e sarjetas
S/ Escala



Rua Dona Sarah e Rua Antonio Araujo Pimenta
Trecho:



Detalhe 2 - Camadas do pavimento
S/ Escala



Coordenadas Geográficas	Tabela de Localização Área de Intervenção			
	Início		Fim	
	Latitude	Longitude	Latitude	Longitude
R. do Correio	21°14'35.83"S	46°16'46.36"O	21°14'43.85"S	46°16'52.83"O
R. Dona Sarah	21°14'40.19"S	46°16'46.46"O	21°14'38.44"S	46°16'48.35"O
R. Antonio Araujo Pimenta	21°14'43.16"S	46°16'49.16"O	21°14'41.79"S	46°16'51.08"O
R. Francisco F. da Rocha	21°14'45.28"S	46°16'50.94"O	21°14'43.88"S	46°16'52.62"O

OBJETO:	PROJETO DE LOCALIZAÇÃO E PAVIMENTAÇÃO ASFÁLTICA		DATA:	28/01/2020
OBRA:	Pavimentação asfáltica diversas ruas dos Distrito de Santa Cruz			Prefeitura Municipal de
LOCAL:	Distrito de Santa Cruz da Aparecida, Monte Belo/MG			
FOLHA:	Única	RT		
ESCALA:	INDICADA	MATHEUS ALVES DUARTE CREA-MG 188.265/D	VALDEVINO DE SOUZA PREFEITO MUNICIPAL	MONTE BELO