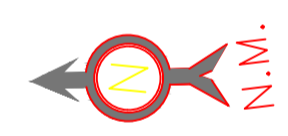
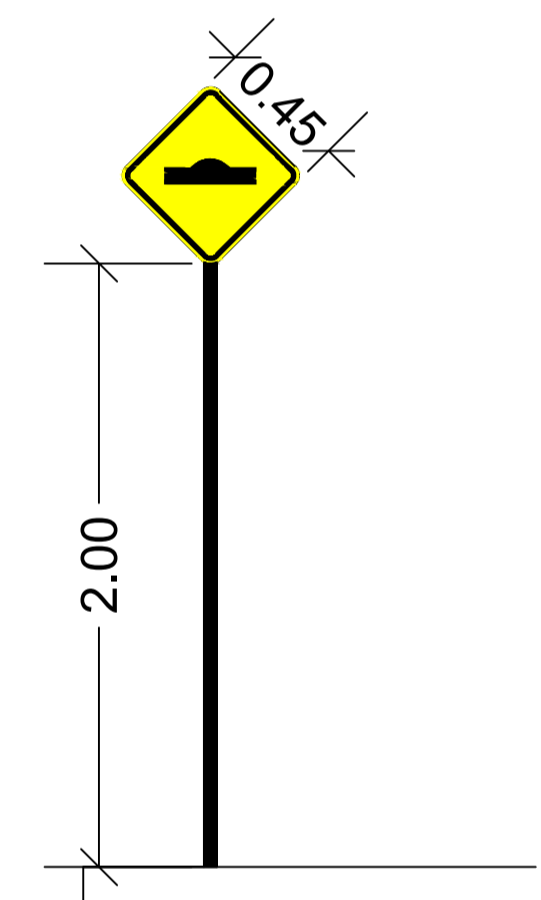
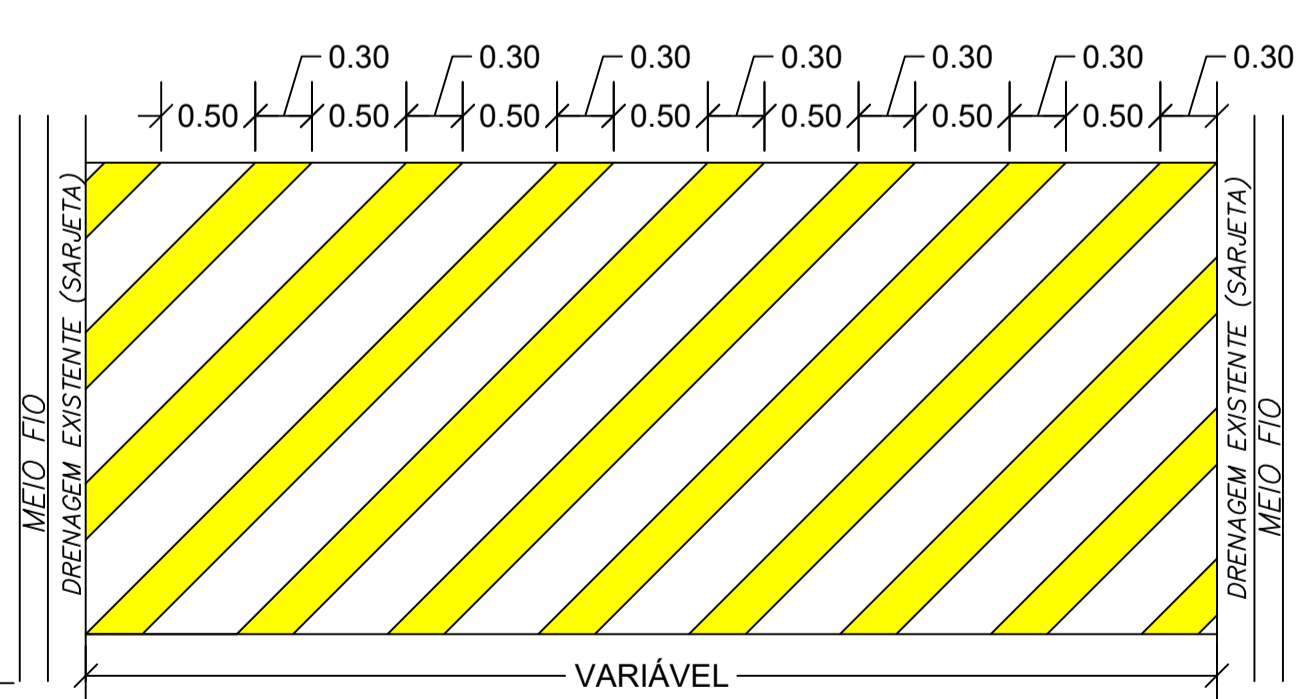
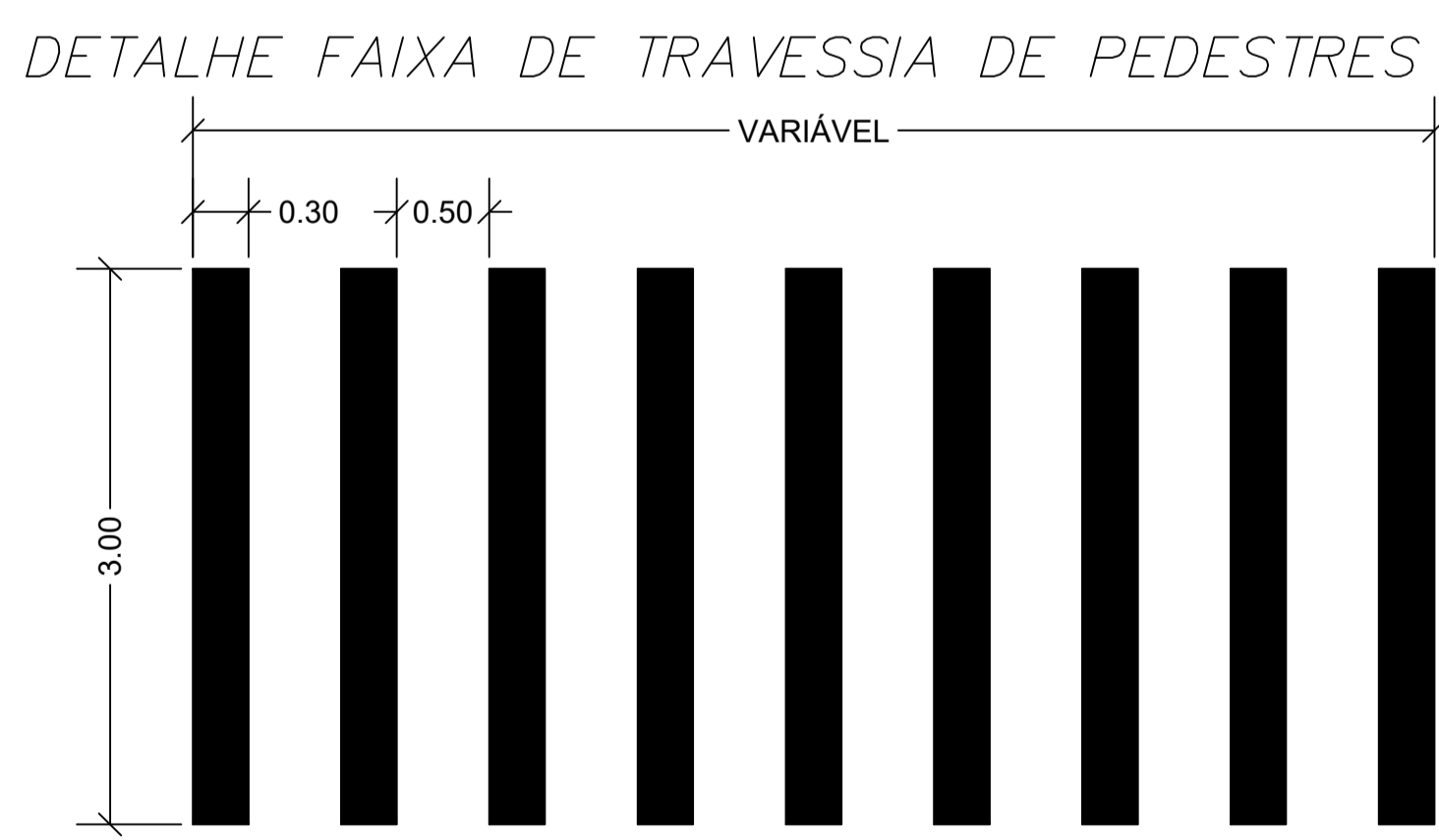


PROJETO DE LOCALIZAÇÃO
Sem escala

DETALHE
PLACA DA LOMBADA



DETALHE LOMBADA



- Notas:
- 1) As faixas de sinalização das lombadas serão pintadas na cor amarela, conforme Manual de Brasileiro de Sinalização Volume IV - Sinalização Horizontal.
 - 2) As faixas de travessia de pedestres serão pintadas na cor branca, conforme Manual de Brasileiro de Sinalização Volume IV - Sinalização Horizontal.
 - 3) As rampas de acesso a garagem possuem afastamento do meio-fio, quando não estão afastados possuem canos para escoamento de drenagem pluvial.

Tabela de Localização Área de Intervenção				
Coordenadas Geográficas	Início		Fim	
	Latitude	Longitude	Latitude	Longitude
R. João Rafael (Av. Francisco W. dos Anjos a Rua Sete de Maio)	21°19'23.72"S	46°22'8.29"O	21°19'24.14"S	46°22'10.03"O
Rua Sete de Maio (Rua João Rafale a Rua Frei Francisco)	21°19'24.18"S	46°22'10.44"O	21°19'43.33"S	46°22'5.59"O

A.R.T: 1420170000004718339

CONTROLE DE REVISÃO E EMISSÃO DE DOCUMENTO				
5				
4				
3				
2				
1				
0				
REV:	DATA:	AUTOR:	DESCRIÇÃO DAS ALTERAÇÕES:	COD EMIS:


RESPONSÁVEL TÉCNICO: Engenheiro Matheus Alves Duarte
CREA: 188.265/D **TELEFONE:** (35)3573-1155/(35) 99743-1132
ENDEREÇO: Rua Sete de Maio, 379, Centro - Monte Belo/MG
E-MAIL: gerenteprojetos@montebelo.mg.gov.br

TÍTULO DO PROJETO: MAPA DE LOCALIZAÇÃO E DETALHE SINALIZAÇÃO	FOLHA: 02 / 02
DESENHO Nº: 002-PMMB	ESCALA: Indicadas
DATA: 22/08/18	CÓDIGO: REVISÃO: 0

AUTOR DO PROJETO: Eng. Matheus Alves Duarte	CREA: 188.265/D
AUTOR DO DESENHO: Eng. Matheus Alves Duarte	CREA / CAU: 188.265/D

DADOS DA OBRA:	OBRA: Recapeamento em diversas ruas em Monte Belo/MG. Convênio nº 867025/2018
-----------------------	--

PROponente:	Prefeitura Municipal de Monte Belo/MG Prefeito Valdevino de Souza
--------------------	--